

LEGENDA

635/1

granica działki

nr działki

granica gminy

granica powiatu/województwa

ciek

istniejące ogrodzenie

istniejący teren leśny

Obszar objęty MPZP – uchwała nr:

1.

XXVII/205/2006

2.

XXIV/103/2012

3.

XXV/110/2012

4.

XXVIII/204/2006

5.

XVI/116/2020

6.

2007/21/IV

7.

8.

9.

10.

11.

12.

Z01/1998/199/XXXIII

Z01/1998/206/XXXIV

Z01A/2008/94/XVII

Z01B/2008/94/XVII

Z01b/2018/230/XXXV




Z01c/2018/230/XXXV

BRANŻA DROGOWA

	projektowana DK 63 – odcinek rozbudowywany
	projektowany przebieg obwodnicy m. Kolno w ciągu DK 63 wraz z jezdniami dodatkowymi – Wariant 1
	projektowany przebieg obwodnicy m. Kolno w ciągu DK 63 wraz z jezdniami dodatkowymi – Wariant 2
	projektowany przebieg obwodnicy m. Kolno w ciągu DK 63 wraz z jezdniami dodatkowymi – Wariant 3
	projektowane dowiązania obwodnicy m. Kolno do istniejącego układu drogowego
	projektowane jezdnie dodatkowe
	projektowana krawędź jezdni
	projektowany krawężnik 20x30
	projektowany krawężnik obniżony 20x30
	projektowany krawężnik 15x30
	projektowany krawężnik obniżony 15x30
	projektowany krawężnik najazdowy 22x20
	projektowany krawężnik trapezowy 15/21x30
	projektowany krawężnik trapezowy obniżony 15/21x30
	projektowany krawężnik 43.5x33 typu wiedeńskiego
	projektowany opornik 12x25
	projektowane obrzeże 8x30
	projektowane pobocze
	granica strefy bez przeszkód
	linia pomocnicza
	projektowana bariera energochłonna skrajna
	projektowana bariera energochłonna obustronna
	projektowane oznakowanie poziome
	projektowane dopuszczalne prędkości

OBIEKTY HISTORYCZNE

	Obiekt wpisany do rejestru zabytków:
A	– Cmentarz żydowski – 1. poł. XIX w.
B	– Grodzisko – wczesne Średniowiecze
C	– Cmentarz żołnierzy armii radzieckiej z czasów II wojny światowej – 1942 r.
D	– Budynek dawnego Urzędu Celnego – lata 20. XX w.
	Stanowisko archeologiczne (nr w arkuszu AZP 32–75)
	Stanowisko archeologiczne (nr w arkuszu AZP 31–74)
	Krzyż przydrożny (wraz z numeracją)
	Pomnik

INWESTOR		WYKONAWCA		PODWYKONAWCA			
<div><div>Generalna Dyrekcja Dróg Krajowych i Autostrad reprezentowana przez GDDKiA Oddział w Białymstoku, ul. Zwycięstwa 2, 15-703 Białystok</div></div>		<div><div>Infra - Centrum Doradztwa Sp. z o.o. 01-192 Warszawa, ul. Leszno 14</div></div>		<div><div>Biuro Projektów Komunikacyjnych w Poznaniu Sp. z o.o 61-891 Poznań, ul. Tadeusza Kościuszki 68</div></div>			
NAZWA PROJEKTU							
Opracowanie Studium Techniczno – Ekonomiczno – Środowiskowego z elementami Koncepcji Programowej dla zadania: Rozbudowa DK63 od m. Wincenta do m. Kolno wraz z budową zachodniej obw. Kolna (od DK63 do DW647)							
STADIUM OPRACOWANIA		STUDIUM TECHNICZNO-EKONOMICZNO-ŚRODOWISKOWE - ETAP I		SKALA RYSUNKU	-		
ZESPÓŁ PROJEKTOWY		IMIĘ I NAZWISKO		NR UPRAWNIENÍ	SPECJALNOŚĆ	PODPIS	
Kierownik projektu		mgr inż. Anna Leśniewska-Nowak		WKP/0095/POOD/04		drogowa	
Sprawdzający							
Projektant		mgr inż. Robert Giemza		WKP/0254/POOD/08		drogowa	
Projektant		mgr inż. Andrzej Tajcher		WKP/0242/POOD/04		drogowa	
Projektant		mgr inż. Karol Napierkowski		WKP/0107/POOD/24		drogowa	
Opracowujący		inż. Tomasz Kucal		-		drogowa	
Opracowujący		Szymon Fornalik		-		-	
NAZWA RYSUNKU				LEGENDA		NUMER RYSUNKU	WERSJA
						0	2
Prawa autorskie zastrzeżone, łącznie z prawem reprodukcji lub udostępniania osobom trzecim niniejszego rysunku lub jego części bez upoważnienia Inwestora.				DATA czerwiec 2025		NR PROJEKTU 24230	